

Strategický plán rozvoje obce

POPOVICE

na období
2019 - 2026



Strategický plán rozvoje obce v souladu s § 84, odst. 2, písm. a) zákona č. 128/2000 Sb. o obcích, v platném znění, schválilo usnesením č. 2019/05/5 Zastupitelstvo obce Popovice na dne 21. 10. 2019.

OBSAH

ÚVOD	3
A. ANALYTICKÁ ČÁST	4
A1. Charakteristika obce	4
A.1.1. Území.....	4
A.1.2. Obec a její obyvatelstvo	4
A.1.3. Hospodářství	6
A.1.4. Infrastruktura	7
A.1.5. Vybavenost	8
A.1.6. Životní prostředí	11
A.1.7. Správa obce	12
A2. Východiska pro návrhovou část.....	13
A.2.1. Dotazníkové šetření.....	13
A.2.2. SWOT analýza	24
B. NÁVRHOVÁ ČÁST	26
B1. Strategická vize.....	26
B2. opatření a aktivity	27
B3. Podpora realizace programu	29

ÚVOD

Zastupitelstvo obce při zahájení svého funkčního období v roce 2018 definovalo hlavní body svého programu, ale k jeho naplnění postrádalo podrobněji zpracovaný postup. Nemělo zpracovaný žádný strategický dokument, který by pojmenoval hlavní problémy rozvoje obce, sladil jednotlivé představy, koordinovaně řešil jejich naplňování, byl podkladem pro zdůvodnění individuálních aktivit a pomáhal efektivnímu využívání finančních kapacit. Díky absenci tohoto dokumentu obec také nebyla zcela připravena na podávání žádostí o dotační podporu, neboť u řady dotačních titulů je existence strategického rozvojového plánu nutnou podmínkou.

Zastupitelstvo obce se proto rozhodlo vypracovat strategický plán rozvoje obce, který v souladu s § 84, odst. 2, písm. a) zákona č. 128/2000 Sb., o obcích, schválila. Tento plán nyní bude podkladem pro rozhodování v záležitostech rozvoje obce.

Předpokladem k dosažení rozvojových cílů Programu rozvoje obce bude každoroční aktualizace Akčního plánu - prováděcího dokumentu, který bude obsahovat přehled jednotlivých záměrů, akcí a projektů v daném období.

A. ANALYTICKÁ ČÁST

A1. CHARAKTERISTIKA OBCE

A.1.1. Území

Popovice leží ve Zlínském kraji, vzdušnou čarou asi 20 km jižně od Zlína, 5 km východně od Uherského Hradiště – obce s rozšířenou působností. Katastr obce se rozkládá na ploše 860 ha v nadmořské výšce kolem 260 m, na výrazném návrší nad řekou Olšavou, v jihozápadním okraji Vizovických vrchů, na území Přírodního parku Prakšická vrchovina. Ráz okolní krajiny je převážně zemědělský, mírně zvlněný. Výměra zemědělské půdy činí 622 ha (zornění 77 %), lesní půdy 148 ha, vodních ploch 7 ha, zastavěné plochy 15 ha, ostatní plochy 67 ha. Část jižní hranice katastru obce tvoří koryto řeky Olšavy. Obec utvořila spolu s dalšími pěti okolními obcemi mikroregion Dolní Poolšaví.

- Kód obce MMR: 12586 5
- Kód obce ČSÚ: 592528
- Příslušnost obce k úřadům: stavební – Kunovice
matriční, finanční, katastrální - Uherské Hradiště

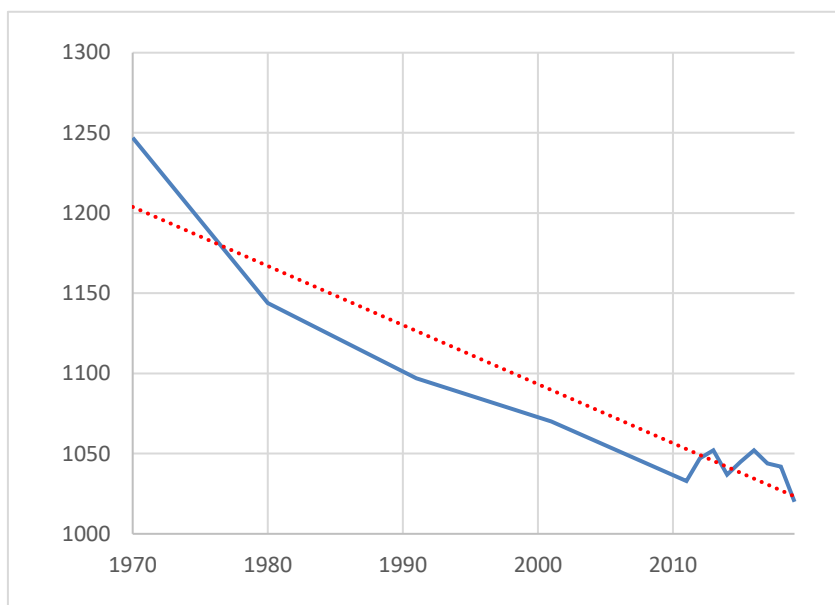
A.1.2. Obec a její obyvatelstvo

První písemnosti dokládající existenci obce jsou z roku 1220. Jméno obec získala od biskupské držby (ves náležející kněžím). V roce 1843 žilo v obci 560 osob ve 113 domech. V roce 1961 zde bylo 1319 obyvatel, v posledních letech se počet pohybuje kolem 1050. Oživení obce nastalo vybudováním Vlárské dráhy v roce 1888 a zřízením zastávky v místě. Farou obec původně náležela do Sadů. Ta byla v Popovicích zřízena v roce 1913, téhož roku byl vybudován i farní kostel Panny Marie Růžencové. Etnograficky se obec řadí do oblasti Kunovic, vymezené jak místně používaným dialektem, tak lidovým krojem. V obci se zachovala řada lidových zvyků a tradic typických pro národopisnou oblast jihovýchodní Moravy – Slovácko.

V obci aktivně působí fotbalový klub TJ Družstevník Popovice – oddíl mužů a žáků, Myslivecký spolek Bukovina, základní organizace ČZS, Klub žen, spolek pro obnovu tradic SPOT Slunéčko, folklorní soubor Popovjan a taneční soubor Popovjánek. Na kulturní akce i rodinné oslavy je bohatě využíván kulturní dům otevřený v roce 1987, jehož součástí je vybavená kuchyň. V tomto objektu nalezneme také knihovnu a zdravotní středisko. V roce 1996 byl slavnostně otevřen sportovně rekreační areál Amfík Bukovina, který vznikl revitalizací bývalého vojenského objektu.

Demografická situace

Rok	Počet obyvatel
1970	1 247
1980	1 144
1991	1 097
2001	1 070
2011	1 033
2012	1 047
2013	1 052
2014	1 037
2015	1 045
2016	1 052
2017	1 044
2018	1 042
2019	1 020



Zdroj: mvcr.cz

Z tabulky a grafu je patrná klesající tendence v počtu obyvatel. Úbytek počtu obyvatel se děje přirozenou měrou odpovídající celkovému trendu vývoje české populace. Určitý podíl však nese také negativní bilance stěhování a to zejména z důvodu nulové nabídky volných stavebních míst. Věkové složení obyvatel bylo k 31. 12. 2017 následující:

Pohlaví	Počet	Věková skupina			Průměrný věk	Index stáří (65+/0-14)
		0 - 14	15 - 64	65+		
Muži	517	71	371	75	41,3	105,6
Ženy	531	79	324	128	45,0	162,0
Obě pohlaví	1 048	150	695	203	43,2	135,3

Zdroj: czso.cz

Počet občanů ve věkové skupině 0 – 14 se oproti roku 2009 mírně zvýšil. Ze 119 vzrostl na 150 a kolem tohoto čísla se v posledních letech pohybuje. Razantně však poklesl počet obyvatel ve věkové skupině 15 – 64. V roce 2009 činil 760, poslední údaj zní 695. Věková skupina 65+ narostla od roku 2009 ze 171 na 203. Index stáří tak stále mírně narůstá.

Sociální situace

Počet sociálně slabých obyvatel v obci odhadujeme na jednotky osob. Sociálně vyloučené lokality v obci nejsou. Problémy s občanským soužitím ve vazbě na špatnou sociální situaci se v obci vyskytují pouze v několika málo případech. Ve spolupráci s Úřadem práce v programu veřejně prospěšných prací pravidelně zaměstnáváme 1 pracovníka.

Spolková činnost

V obci působí tyto zájmové spolky a sdružení: spolek pro obnovu tradic SPOT Slunéčko, rocková hudební skupina ZZ Bar, taneční soubor Popovjánek, folklorní soubor Popovjan, fotbalový klub TJ Družstevník Popovice, základní organizace Českého zahrádkářského svazu, Myslivecké sdružení Bukovina, Senior klub, Klub žen, a několik včelařů organizovaných v Českém svazu včelařů. Všechny tyto spolky a sdružení zajišťují pestrý kulturní, sportovní a společenský život v obci – plesy, fašank, výstavu vín, jarmark, hody, zábavy, besedy, setkávání a jiné akce pro děti, dospělé i seniory. Obec pravidelně poskytuje finanční příspěvky fotbalovému klubu, tanečnímu souboru a spolku SPOT Slunéčko, materiálně podporuje ostatní sdružení a zdarma poskytuje kvalitní zázemí kulturního domu k pořádání jejich akcí. Celkové výdaje obce na podporu spolků se pohybují kolem 200 tis. korun ročně.

A.1.3. Hospodářství

Ekonomická situace

Obec je zasazena do krajiny, ve které dominuje zemědělská výroba. Na většině zemědělské půdy v katastru obce hospodaří společnost Agrokomplex Kunovice, která je zčásti vlastníkem obhospodařované půdy, zčásti ji užívá na základě smluvního vztahu s jednotlivými vlastníky. Pozemkové úpravy nebyly doposud provedeny a prostorové uspořádání pozemků vzhledem k vlastnictví je roztržštěné.

Obec je vlastníkem asi 74 ha lesa. V druhové skladbě dřevin převládá smrk, akát a dub, v menší míře je zastoupena borovice a modřín.

Na území obce nepůsobí žádný velký zaměstnavatel. V obci provozuje svoji činnost několik drobných živnostníků a firem. Největším z nich jsou Přesné odlitky, s.r.o. zaměstnávající asi 30 lidí. Komerční služby v obci zajišťuje jedna prodejna smíšeného zboží, dvě hospody.

Trh práce

Míra nezaměstnanosti v obci se pohybuje mezi 2 a 3 %, tj. asi 15 – 20 osob v produktivním věku. S nezaměstnaností nemáme v obci spojeny žádné vážnější problémy. Většina aktivních obyvatel dojíždí za prací do okolních měst. Největším zaměstnavatelem na území obce je společnost Přesné odlitky, s.r.o. se zhruba 30 zaměstnanci. Dalšími významnými zaměstnavateli v okolí je strojírenská firma Kovokon Popovice, s.r.o. v Kunovicích, výrobce letadel Aircraft Industries, a.s. v Kunovicích, Česká zbrojovka, a.s. v Uherském Brodě, Slovácké strojírní, a.s. v Uherském Brodě, nebo zemědělský podnik Agrokomplex v Kunovicích.

A.1.4. Infrastruktura

Technická infrastruktura

Obec je připojena na veřejný vodovod provozovaný společností Slovácké vodárny a kanalizace, a.s. Kanalizační síť je v obci vybudována pouze částečně. V roce 2015 byl zprovozněn kanalizační přívaděč, který odvádí splaškové vody do kanalizační sítě města Uherské Hradiště a následně k přečištění do ČOV v Uherském Hradišti, Štěpnicích. V současné době pracujeme na výstavbě stok a připojování jednotlivých částí obce na přívaděč. Plynofikace obce proběhla v roce 1995. Veřejné osvětlení je instalováno v celé obci. Vzhledem k jeho stáří je potřeba provést rekonstrukci a modernizaci. Internetové připojení pro občany je řešeno většinou bezdrátově prostřednictvím několika komerčních poskytovatelů, nebo tzv. pevnými linkami.

Nakládání s odpady

Svoz komunálního a likvidaci tříděného odpadu řešíme smluvně se společností Rumpold UHB, s.r.o. a s firmami pro kolektivní systém sběru elektroodpadů a obalů. Komunální odpad je ukládán na skládku v Prakšicích. Nakládání s tříděným odpadem řešíme vlastním sběrným místem na bývalém č. p. 23 ve středu obce, v proluce mezi domy. Sběrné místo poskytuje občanům možnost odkládat objemný komunální odpad, bioodpad, elektroodpad, použité jedlé oleje, nápojové kartony, kovy, plast a v malém objemu také stavební suť. Pro ukládání papíru a skla máme v obci rozmístěny kontejnery. Sběr papíru a plastu je prováděn také formou pytlového sběru.

Dopravní infrastruktura a obslužnost

Veřejná dopravní obslužnost je zajišťována jak formou železniční tak autobusové dopravy.

Celkem 15 až 20 vlakových spojů je rovnoměrné rozloženo během celého dne a zabezpečuje občanům dostatečnou dopravní obslužnost směrem na Uherské Hradiště i Uherský Brod. Vlaková zastávka se však nachází na okraji v dolní části obce cca 800 m od centra, čímž je zejména pro starší obyvatele hůře dostupná.

Autobusové zastávky jsou v obci dvě. Jedna je umístěna na okraji v dolní části, druhá v centru v horní části obce. Autobusových spojů na linkách do a z Uherského Hradiště je vždy asi deset. Takřka všechny však jezdí pouze v pracovní dny a jejich rozložení během dne je nerovnoměrné. Obslužnost je dostatečně zajištěna pouze v ranních a pak odpoledních hodinách. Dopoledne a večer je počet spojů minimální. Přímé autobusové spojení s Uherským Brodem není.

Většina občanů proto pro přepravu využívá individuální způsob dopravy autem. Obec je ze silnice I. třídy I/50 napojena silnicí III. třídy Podolí – Popovice. Úsek silnice I/50 Vésy – Veletiny byl otevřen v roce 2004 a významně zkrátil dojezdový čas jak do Uherského Hradiště, tak Uherského Brodu.

Plochy pro parkování jsou ve většině částí obce nedostatečné. Vzhledem ke kompaktnosti zastavěného území a jeho svažitosti je rozšiřování kapacit odstavných ploch značně omezené.

Doprava do Uherského Hradiště na kole je nejnadhěji dostupná po vinařské cykloturistické trase „Uherskohradištská“, která je však v úseku do městské části Vésky vedena po polní nezpevněné cestě a za deště je neprůjezdná.

A.1.5. Vybavenost

Bydlení

Tradičním typem obytného domu v obci je jednopodlažní dům se sedlovou střechou v řadové zástavbě a navazujícím hospodářským stavením ve dvoře. Přes pozdější vývoj a ústup od zemědělského způsobu života si původní zástavba doposud udržela svůj charakter. V nové zástavbě převládají samostatně stojící rodinné domy. Bytové domy v obci nejsou.

V současné době je v obci asi 370 budov k bydlení, z nichž 20 není obydleno, což je asi 5 %. Průměrná hodnota ve Zlínském kraji podle SLDB z roku 2011 činila 15 %. Všechny domy pro bydlení jsou v soukromém vlastnictví, obec nevlastní žádný byt. Za posledních dvacet let bylo v obci postaveno asi 25 nových domů. V územním plánu z roku 2009 je plánováno několik rozvojových lokalit pro výstavbu pro individuální bydlení. Jejich současné využití je však pouze kolem 5 %. Nízké využití plyne částečně z nevhodně navrženého začlenění ploch do územního plánu, částečně z neochoty vlastníků pozemků k realizaci stavebního záměru. Podpora výstavby individuálního bydlení ze strany obce se v této chvíli soustřeďuje na rozšíření ulice Havaly a vybudování technické a dopravní infrastruktury v délce asi 100 m. V budoucnu se jako perspektivní jeví rozšíření této lokality směrem k ulici Klince. Předpokladem je změna územního plánu.

Domy nebo byty poskytující sociální bydlení nebo startovací byty v obci nemáme.

Školství a vzdělávání

Zřizovatelem Základní školy a Mateřské školy Popovice, p. o. je Obec Popovice. Mateřská škola se školní jídelnou byla otevřena v roce 1952. Byla postavena pro 50 dětí, avšak v dnešní době ji navštěvuje pouze asi 25 dětí. Kapacita mateřské školy je vzhledem k demografickému vývoji a současnému nízkému počtu dětí dostačující, avšak vzhledem k rostoucím hygienicko-technickým nárokům budova v řadě ohledů svým dispozičním řešením nevyhovuje.

Základní školu v Popovicích v současnosti navštěvují žáci 1. – 4. třídy; 5. třídu a 2. stupeň děti absolvují v Kunovicích. V minulosti do školy v Popovicích dojížděli také žáci 1. a 2. třídy z Podolí. Od školního roku 2015/2016 má škola v Podolí vlastní výuku 1. a 2. ročníku. Kapacita budovy základní školy v obci je s ohledem na současný nízký počet žáků a demografický vývoj

dostatečná. Technický stav a dispoziční řešení budovy školy současným potřebám příliš nevyhovuje. Škola postrádá zejména zázemí pro tělovýchovu a zájmové vzdělávání.

Obec se ročně podílí na financování provozu ZŠ a MŠ částkou cca 1,5 mil. Kč.

Zdravotnictví

Praktická lékařka pro dospělé v obci pravidelně ordinovala do roku 2018, nyní je ordinace v přístavbě kulturního domu prázdná. K pravidelným poradnám 1× za 14 dnů dnes tyto prostory využívá pouze dětská lékařka. Zubní ordinace je v provozu 1× týdně v sousední obci Podolí. Za zdravotnickými službami tak občané dojíždějí většinou do Kunovic, Uherského Hradiště nebo Uherského Brodu. Pro případ pohotovostní služby nebo hospitalizace je nejbližší nemocnice v Uherském Hradišti. Záchraná zdravotnická služba přijíždí z Uherského Hradiště.

Sociální péče

Z rozpočtu obce finančně přispíváme na rozvoz obědů pro zájemce o stravování z kuchyně mateřské školy. V obci není provozováno žádné zařízení poskytující sociální služby. Nabídku těchto služeb občanům zajišťují terénní pracovníci Charity Uherské Hradiště na základě smlouvy uzavřené s obcí. Dalšími poskytovateli služeb v oblasti sociální péče v regionu jsou například zdravotní ústav paliativní a hospicové péče PAHOP, Společnosti podané ruce nebo pečovatelská služba VČELKA senior care o.p.s. Provoz služeb těchto organizací se snažíme podporovat alespoň formou finančních darů v řádu jednotek tisíců korun.

Kultura a volný čas

Centrem tohoto dění je obecní budova kulturního domu, který byl vybudován v akci „Z“ místními občany a slavnostně otevřen v roce 1986. Kulturní dům je hojně využíván také k rodinným oslavám. Spolu s nimi tak pravidelné akce jako jsou plesy, košty, besídky, zábavy nebo hody, pravidelně zaplňují kalendář obsazenosti dlouho dopředu. Návštěvnost veřejných akcí se pohybuje od jedné do dvou stovek návštěvníků. Nájemné za pronájem kulturního domu ročně přispívá do obecního rozpočtu částkou asi 50 tisíc korun.

V roce 2009 byl otevřen sportovně rekreační areál Amfík Bukovina, který vznikl revitalizací bývalého vojenského prostoru. Na ploše zhruba 3 ha se nachází zázemí pro kulturní a společenské akce, rekreaci a sport. V těsné blízkosti areálu Amfíku Bukovina se nachází soustava tří rybochovných rybníků - přírodní památka s přilehlým lesem, která je vycházkovým cílem pro řadu (nejenom) místních obyvatel.

Památky a cestovní ruch

Popovice nejsou typickou turistickou destinací. V obci se však uchovala řada lidových tradic, na jejichž udržování se dlouhodobě dbá. Tradice péče o lidový kroj, kterou založila rodina

Potomáková trvá dodnes, o čemž se může přesvědčit také každý návštěvník jejich soukromého muzea. Rodina Potomáková stojí také za vznikem pohyblivého betléma v místním kostele Panny Marie Růžencové. Betlém je v čase Vánoc cílem mnoha návštěvníků ze širokého okolí.

Mezi další památky v obci je možné zařadit památník Cyrila a Metoděje u zmíněného kostela, památníky 1. a 2. světové války u základní školy, kapličku Panny Marie Růžencové, poklonu Sv. Jana Nepomuckého, nebo pamětní kříže (Pod Kameníky, Lagův kříž, Klince, Salvator, horní a dolní kříž v obci, centrální kříž na hřbitově).

Obec je členem Regionu Slovácko, sdružení pro rozvoj cestovního ruchu, které má za cíl koordinovat rozvoj cestovního ruchu v regionu Slovácka. Obec přispívá na provoz sdružení členským příspěvkem ve výši asi 7 tis. korun.

Ubytovací zařízení pro návštěvníky nabízí ve svém areálu Amfík Bukovina. Kapacita lůžek je 30 osob, v areálu je k dispozici také plocha pro stanování.

Obcí prochází vinařská cyklotrasa, která však tomuto účelu slouží pouze nárazově při organizovaných akcích a vhodném počasí. Je vedena po stávajících nebezpečných účelových komunikacích a není využitelná k běžné cyklodopravě.

Sport a tělovýchova

V obci máme tři otevřené venkovní plochy pro sportovní vyžití: travnaté fotbalové hřiště (TJ Družstevník), hřiště s umělým povrchem v areálu Amfíku Bukovina, asfaltová hřiště za kulturním domem. Kryté sportoviště v obci není. Malá tělocvična v budově základní školy zcela nevyhovuje současným požadavkům. Jako sportovní hala se příležitostně využívá hlavní sál kulturního domu, zejména pro stolní tenis. Podobně provizorně slouží i garážová hala v Amfíku Bukovina, například pro fotbalové tréninky žáků. Dále jsou v obci tři dětská venkovní hřiště.

V obci působí oddíl kopané TJ Družstevník, který v současné době staví tým mužů a žáků, oba v okresní soutěži.

Plán rozvoje sportu podle zákona č. 115/2001 Sb. o podpoře sportu je součástí tohoto dokumentu v části B.2 Opatření a aktivity: podpora fotbalového klubu TJ Družstevník Popovice, budování a zajištění provozu sportovní infrastruktury v obci, v areálu Amfíku Bukovina, i základní škole.

A.1.6. Životní prostředí

Stav životního prostředí

Kvalita ovzduší

V obci není velký centrální zdroj znečištění ovzduší. Řada domácností však využívá k vytápění staré kotle na tuhá paliva. Nesprávným topením tak vzniká bodové znečištění ovzduší.

Jižní okraj katastru protíná průtah silnice I/50. Vlivem vysokého provozu dochází k místnímu znečištění ovzduší z dopravy.

Kvalita vody z lokálních zdrojů

Obec je vybavena vodovodem, který zásobuje takřka všechny domácnosti. I tak některé z nich využívají lokální zdroje podzemní vody. Tyto zdroje vody mohou být ohroženy nadměrným použitím hnojiv v zemědělstvím a splachy z polí, případně v dolní části obce vlivem povodní na řece Olšavě.

V katastru obce se nacházejí vodní toky řeky Olšavy a potoka Olšovce se soustavou rybníků. Vodní toky jsou ohroženy znečištěním splaškovými vodami z domácností, které jsou napojeny na stoky vyústěné do otevřených příkopů (Díly, Pod Šupy, Mezi mosty).

Existuje určitá nízká míra ohrožení ropnými produkty v důsledku autodopravy.

Kvalita půd, míra ohrožení erozí

V nivě řeky Olšavy je zemědělská půda vysoké bonity, která je ohrožena průmyslovou zástavbou.

Na svažitéch polohách je zemědělská půda ohrožena vodní erozí, velké půdní bloky na exponovaných místech také erozí větrnou. Krajina by měla být v těchto místech rozčleněna prvky územního systému ekologické stability (ÚSES). Vzhledem k velkému počtu drobných vlastníků pozemků v těchto lokalitách je jednání o umístění prvků ÚSES do krajiny velmi složité.

Ohrožení hlukem, existence protihlukových stěn a podobných zařízení

Průtah hlavní silnice I/50 vede v bezprostřední blízkosti několika obytných domů, které jsou částečně odděleny protihlukovou stěnou, přesto je zatížení hlukem nadměrné.

Hlukovou zátěž představuje také železniční doprava.

Brownfields, lokality s ekologickými zátěžemi

V areálu bývalého JZD se nachází řada zchátralých objektů, třebaže ho částečně stále užívá Agrokomplex Kunovice, a.s. Částečný zájem o takové užívání a fakt, že pozemky v areálu patří velkému počtu vlastníků, omezuje možnosti revitalizace území. Objekt je alespoň oplocen a není volně přístupný.

Obec převzala od armády areál bývalé střelnice a vybudovala v části objektu sportovně rekreační areál. Bývalý objekt se nachází na pozemcích určených k plnění funkce lesa a byl chráněn soustavou plotů z ostnatého drátu. Tento plot nebyl armádou při předání odstraněn.

Plot (stavba) je na lesních pozemcích umístěn v rozporu s platnou legislativou a ohrožuje také bezpečnost a zdraví návštěvníků lesa.

V roce 2011 obec zpět odkoupila budovu č.p. 107, objekt bývalé slévárny sousedící s kulturním domem. Budova je po předchozím majiteli v havarijním stavu. Pro jakékoli další využití je nutná celková sanace a rekonstrukce.

Ochrana životního prostředí

Obec je součástí přírodního parku Prakšická vrchovina; přírodními památkami v soustavě Natura 2000 jsou evropsky významné lokality Popovické rybníky (kuňka žlutobřichá) a Stráně u Popovic (bourec trnkový). Na katastru obce se nachází neregulovaný úsek koryta řeky Olšavy, chráněný také jako přírodní památka. Existence ochrany lokalit není v konfliktu s rozvojovými zájmy obce.

A.1.7. Správa obce

Obecní úřad

Obec Popovice je obcí se základním rozsahem přenesené působnosti a tvoří územní celek, který je vymezen hranicí katastru Popovice u Uherského Hradiště. Zastupitelstvo obce tvoří devět zastupitelů, v čele stojí starosta a jeden místostarosta, rada obce není zřízena. Obecní úřad má tři kmenové zaměstnance. Další práce zajišťujeme krátkodobými typy pracovního poměru nebo za využití institutu veřejně prospěšných prací ve spolupráci s úřadem práce. Obec Popovice je zřizovatelem dvou příspěvkových organizací. Základní škola a Mateřská škola Popovice, p. o. zajišťuje předškolní a školní výchovu dětí, Amfík Bukovina, p. o. provozuje sportovně rekreační areál. Obě instituce se při svém hospodaření neobejdou bez provozního příspěvku obce v částce přesahující v obou případech 1 milion Kč.

Hospodaření a majetek obce

Obec Popovice ve svém účetnictví eviduje majetek v pořizovací hodnotě zhruba 127 mil. Kč (zůstatková cena k 31. 12. 2018 cca 100 mil. Kč). Roční daňové příjmy ve výši asi 12 mil. Kč představují hlavní příjem obce. Nedaňové příjmy v celkové výši asi 0,5 mil. Kč tvoří zejména příjmy z prodeje dřeva z obecních lesů, z pronájmu kulturního domu, pachtovné ze zemědělské půdy v majetku obce. Snahou vedení obce je s majetkem a finančními prostředky nakládat maximálně účelně a efektivně. Předešlá zastupitelstva hospodařila převážně s vyrovnaným nebo přebytkovým rozpočtem a došlo k vytvoření finanční rezervy na běžných účtech obce. Hlavním motivem byly zejména očekávané výdaje na budování kanalizace. Zadlužení obce k 31. 12. 2018 představovalo 4 151 980,30 Kč, což je zbývající nesplacená část úvěru na rekonstrukci sportovně rekreačního areálu Amfík Bukovina. V dalších letech hodláme hospodařit s vyrovnaným nebo schodkovým rozpočtem a za pomoci dotačních programů

usilovat o realizaci větších investičních akcí spojených s údržbou, opravami, rozvojem a modernizací majetku obce. Schodek rozpočtu pokryje část finanční rezervy z minulých let.

Bezpečnost

Popovice jsou neprůjezdnou koncovou obcí bez míst s vyšší koncentrací osob, což přispívá k nižší míře kriminality. Její prevence je řešena okrajově ve spolupráci s Policií ČR.

Jednotku SDH v obci nemáme. Požární ochrana je smluvně řešena s hasičským sborem v Kunovicích. Doba dojezdu je asi 10 minut. Stejně jako v případě policie a záchranné zdravotnické služby z Uherského Hradiště.

Krizové řízení a ochrana obyvatelstva jsou řešeny v souladu se zákonem č. 240/2000 Sb. o krizovém řízení a dle vyhlášky Ministerstva vnitra č. 380/2002 Sb. k přípravě a provádění úkolů ochrany obyvatelstva. Starosta obce se účastní pravidelného školení k ochraně obyvatelstva a krizovému řízení, obec má funkční sirénu a obecní rozhlas.

Vnější vztahy a vazby

Obec je členem dobrovolného svazku obcí Mikroregion Dolní Poolšaví, Svazu měst a obcí České republiky, Sdružení místních samospráv a MAS Dolní Poolšaví. Přínosem zapojení obce do jednotlivých organizací je v rámci mikroregionu podíl na společných projektech, v rámci SMO a SMS podpora společných zájmů sdružených malých obcí v rámci ČR a v rámci MAS pak společná dotační politika všech členů MAS. Tato spolupráce se všemi uvedenými organizacemi je přínosná pro další rozvoj obce.

S partnerskou obcí Kálnica v okrese Nové Město nad Váhom na Slovensku udržujeme vztah hlavně v oblasti sportovní, kulturní a společenské. Partnerské projekty přeshraniční spolupráce zatím realizovány nebyly.

A2. VÝCHODISKA PRO NÁVRHOVOU ČÁST

A.2.1. Dotazníkové šetření

Dotazník

Dotazníkové šetření proběhlo prostřednictvím níže uvedeného dotazníku, dostupného jak v tištěné tak elektronické podobě. Dotazník byl občanům distribuován resp. zpřístupněn 12. července 2019, příjem byl ukončen 15. října 2019.

Milí spoluobčané,

naše obec začala v současné době zpracovávat svůj program rozvoje, ve kterém chceme vyjasnit priority rozvoje obce a rozvrhnout jednotlivé rozvojové činnosti na nejbližší roky. Program rozvoje nám umožní lépe využít našich finančních prostředků, je i důležitým podkladem při získávání různých dotací na uskutečnění vybraných rozvojových záměrů.

Považujeme za velmi důležité zjistit vaše názory na to, jaká by měla naše obec být a co pro to všichni můžeme udělat. Obracím se na vás proto s žádostí o vyjádření názoru na otázky uvedené v tomto dotazníku.

Výsledky průzkumu poslouží výlučně jako podklad pro zpracování programu rozvoje obce a poskytnuté údaje budou pečlivě vyhodnoceny. O výsledcích budete informováni na internetu a na vývěsce.

Děkuji Vám za spolupráci a projevený zájem.

Martin Slováček, starosta obce

Dotazník pro obyvatele

Pokud není uvedeno jinak, označte vždy jen jednu z nabízených odpovědí. Pokud si žádnou nevyberete, formulujte svůj názor do volného prostoru k otázce. Děkujeme za vyplnění.

1. Jak se Vám v obci žije?

1. velmi dobře
2. spíše dobře
3. ani dobře ani špatně
4. spíše špatně
5. velmi špatně

2. Co se Vám na Vaší obci nejvíce líbí?

(vyberte max. 3 možnosti)

1. klidný život
2. dobré mezilidské vztahy
3. příznivé životní prostředí
4. blízkost přírody
5. dostupnost pracovních příležitostí
6. dobrá dopravní dostupnost
7. kulturní a společenský život
8. sportovní vyžití
9. vzhled obce
10. jiné:

3. Co se Vám na Vaší obci nelíbí?

(vyberte max. 3 možnosti)

1. špatné vztahy mezi lidmi
2. nezájem lidí o obec
3. málo kvalitní životní prostředí
4. nedostatek pracovních příležitostí
5. nedostatek či špatná dostupnost obchodů a služeb
6. nedostatečný kulturní a společenský život
7. špatná dostupnost lékaře
8. nevyhovující veřejná doprava
9. nedostatečná bytová výstavba
11. nepořádek v obci
12. špatné podmínky pro podnikání
13. jiné:

4. Jaké služby Vám v obci nejvíce chybí?

5. Pokuste se zhodnotit obec z hlediska níže uvedených podmínek (v každém řádku zakroužkujte číslici podle míry Vaší spokojenosti):

	Velmi spokojen	Spíše spokojen	Spíše nespokojen	Velmi nespokojen	Je mi to lhostejné
Bydlení	1	2	3	4	5
Školství	1	2	3	4	5
Zdravotnictví	1	2	3	4	5
Veřejná doprava	1	2	3	4	5
Kultura a společenský život	1	2	3	4	5
Sportovní vyžití	1	2	3	4	5
Životní prostředí	1	2	3	4	5
Péče obce o své prostředí	1	2	3	4	5
Podmínky pro podnikání	1	2	3	4	5
Rozvoj obce	1	2	3	4	5
Informovanost o dění v obci	1	2	3	4	5

6. Mezilidské vztahy v obci považujete za:

1. velmi dobré
2. docela dobré
3. ne moc dobré
4. špatné
5. nedovedu posoudit

7. Myslíte si, že obyvatelé obce mají dostatek příležitostí ke vzájemným společenským kontaktům?

1. rozhodně ano
2. spíše ano
3. spíše ne
4. rozhodně ne
5. nedovedu posoudit

8. Sledujete informace o dění v obci na webových stránkách?

1. pravidelně (min. 1 za týden)
2. občas (cca 1 za měsíc)
3. vůbec
4. nemám internet

9. Jste ochoten/ochotna udělat něco pro rozvoj své obce?

1. rozhodně ano
 2. spíše ano
 3. spíše ne
 4. rozhodně ne
 5. nedovedu posoudit
- Pokud ano, jak se můžete zapojit?

10. Jak by se měla obec dále rozvíjet?

1. měla by zůstat přibližně stejně velká
2. měla by se postupně rozrůstat na přibližně obyvatel
3. měla by být využita co největší kapacita ploch pro výstavbu domů
4. nedovedu posoudit

11. Představte si, že můžete rozhodnout o využití obecních finančních prostředků. Na co byste je přednostně využil/a? (vyberte max. 3 možnosti)

1. přípravu lokalit pro bytovou výstavbu
2. častější spoje veřejné dopravy
3. rekonstrukce místních komunikací a chodníků
4. dobudování kanalizační sítě
5. podpora kulturních a sportovních aktivit
6. rekonstrukce budov v majetku obce
7. modernizace hřišť
8. budování komunikací pro cyklodopravu
9. výstavba a provoz zařízení pro sociální služby
10. péče o veřejnou zeleň a prostředí v obci
11. opravy památek v obci
12. jiné:

12. Jste?

1. muž
2. žena

13. Váš věk?

1. 15–29 let
2. 30–49 let
3. 50–64 let
4. 65 a více let

14. Vaše vzdělání?

1. základní
2. střední odborné
3. střední odborné s maturitou
4. vyšší odborné
5. vysokoškolské

15. V obci:

1. žiji od narození
2. přistěhoval jsem se v dětství spolu s rodiči
3. přistěhoval jsem se v dospělosti před více než pěti lety
4. přistěhoval jsem se v dospělosti v posledních pěti letech

16. Typ Vaší domácnosti:

1. domácnost bez dětí
2. domácnost s nezaopatřenými dětmi (do 18 let)
3. jiné:

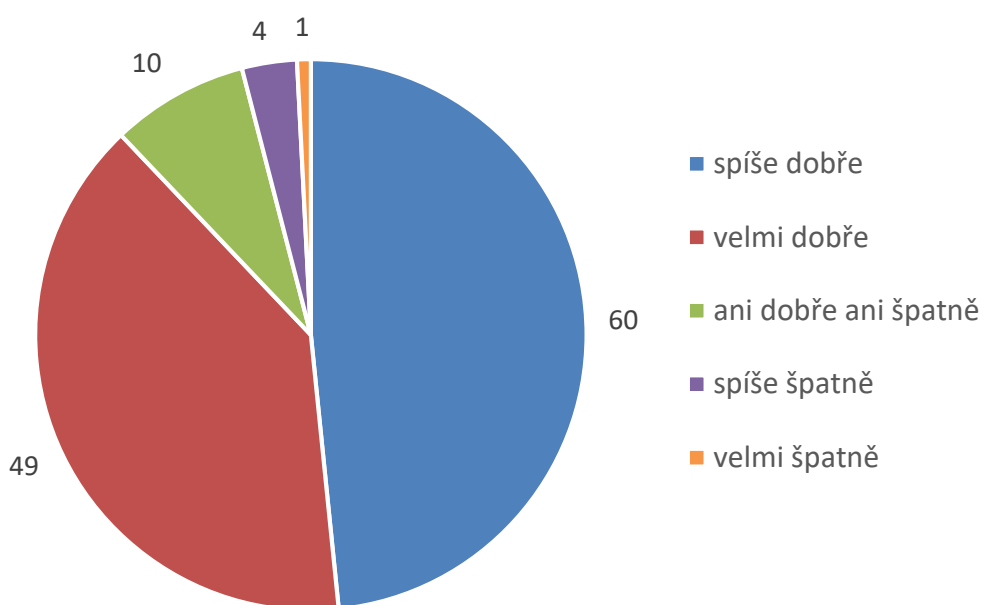
Vaše další náměty, připomínky, komentáře:

Výsledky a zhodnocení dotazníkového šetření

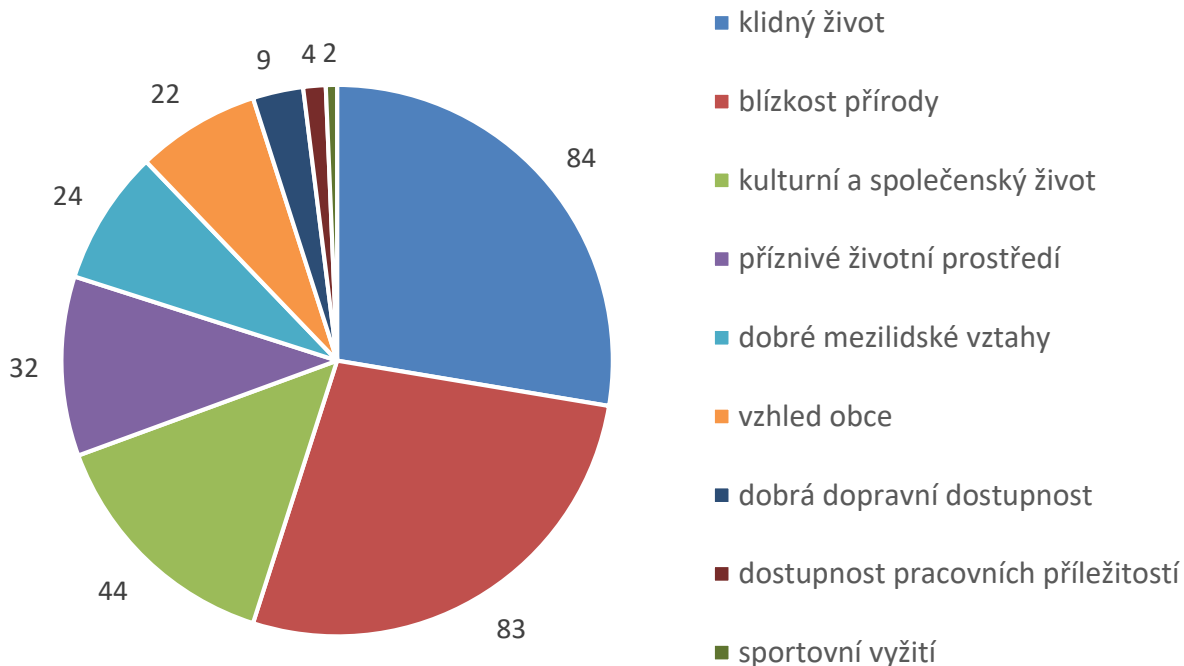
Celkem jsme přijali 124 vyplněných dotazníků, tj. asi 14 % z celkového počtu občanů starších 15 let, pro něž byl dotazník určen.

Legendy jsou seřazeny podle počtu odpovědí, stejně tak jednotlivé výseče v grafech (od 12. hodiny po směru hodinových ručiček).

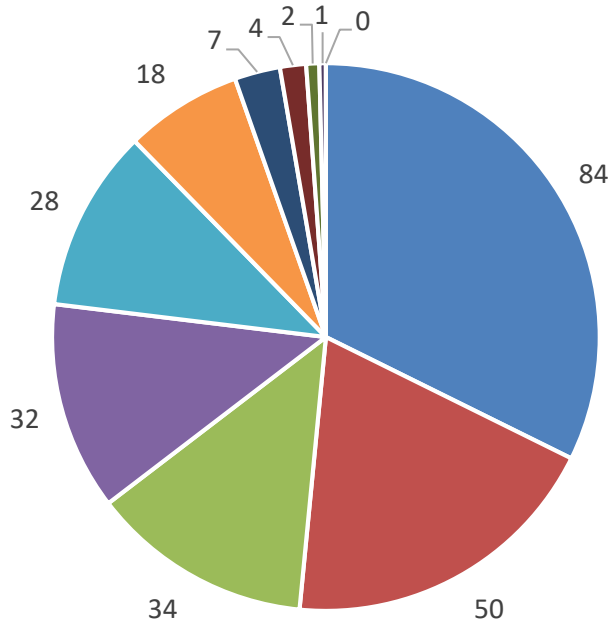
Jak se Vám v obci žije?



Co se Vám na Vaší obci nejvíce líbí?

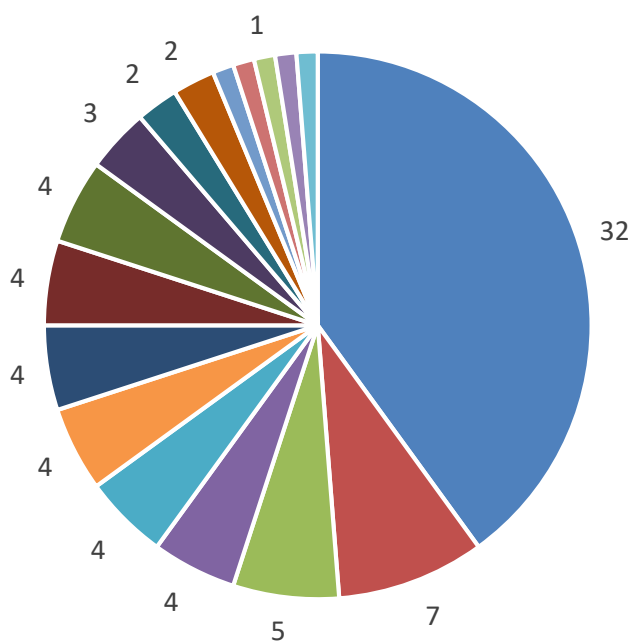


Co se Vám na Vaší obci nelíbí?



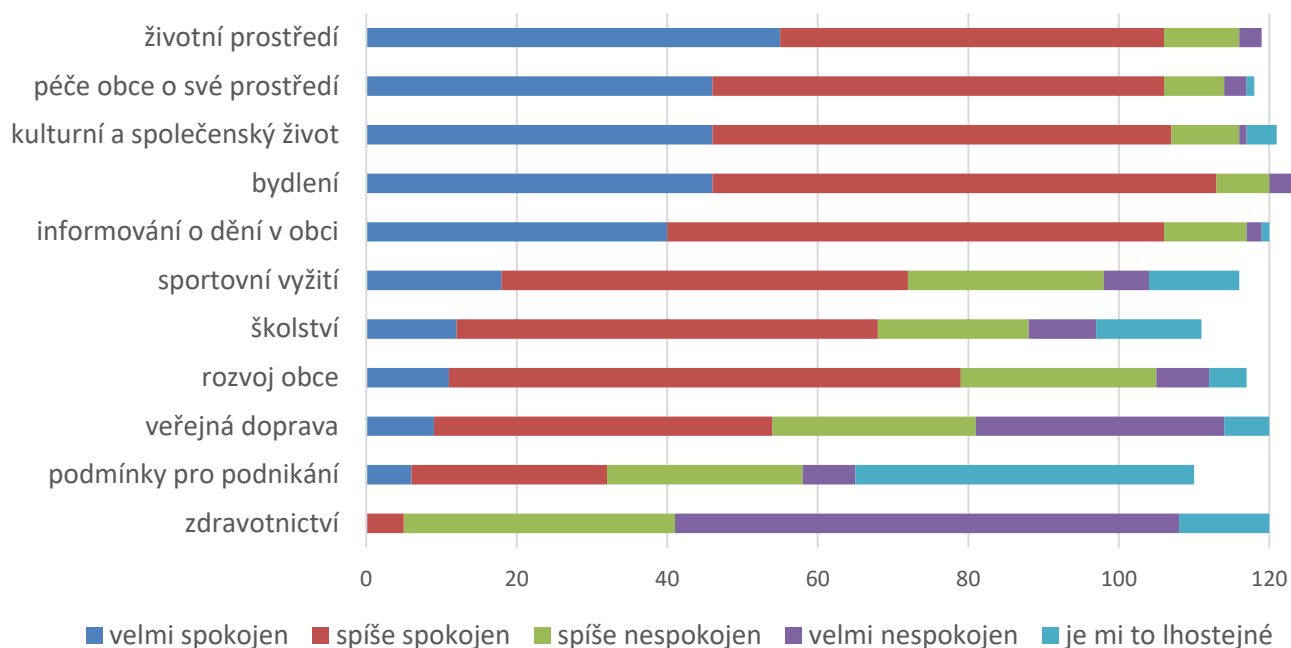
- špatná dostupnost lékaře
- nevyhovující veřejná doprava
- nedostatečná bytová výstavba
- nezájem lidí o obec
- nedostatek/špatná dostupnost obchodů a služ.
- špatné vztahy mezi lidmi
- nedostatek pracovních příležitostí
- nepořádek v obci
- nedostatečný kulturní a společenský život
- málo kvalitní životní prostředí
- špatné podmínky pro podnikání

Jaké služby Vám v obci chybí?

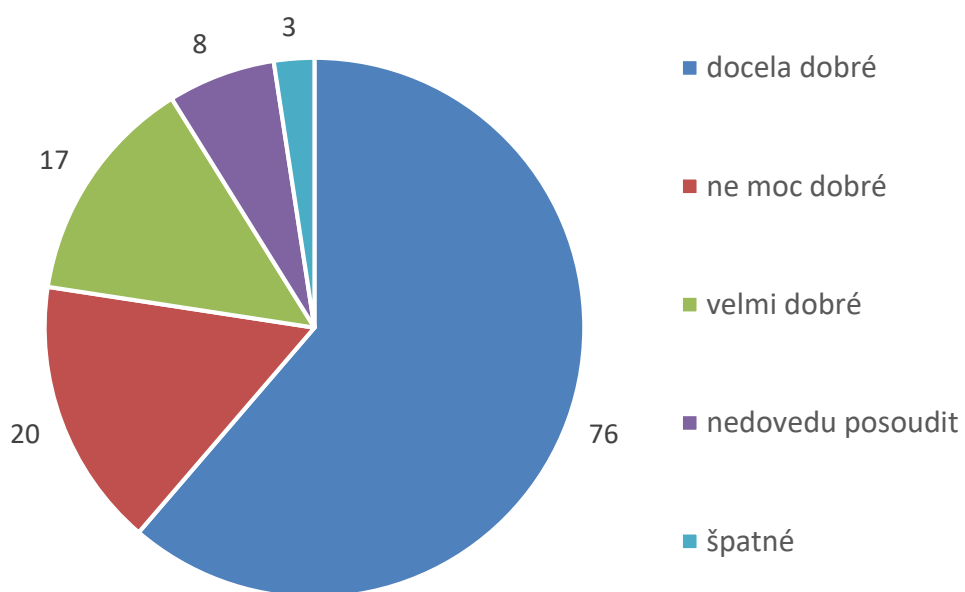


- lékař
- pošta
- kadeřnictví, péče o tělo
- sociální služby
- obchod
- restaurace, kavárna, cukrárna
- sportoviště
- veřejná doprava
- cyklostezka
- bankomat
- lékárna
- likvidace odpadů
- dům služeb
- parkoviště
- kanalizace
- prázdninový provoz MŠ
- koupaliště

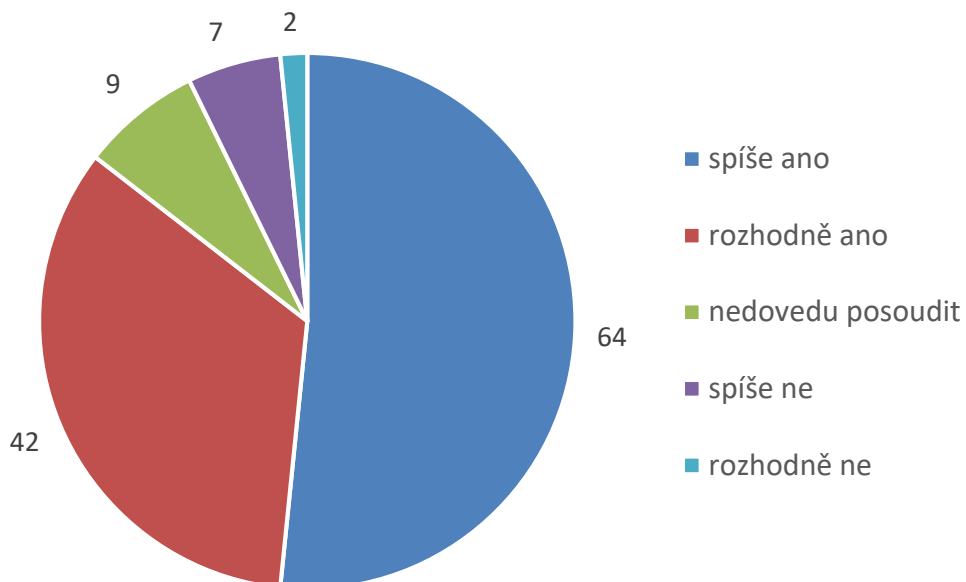
Zhodnoťte obec z hlediska míry spokojenosti



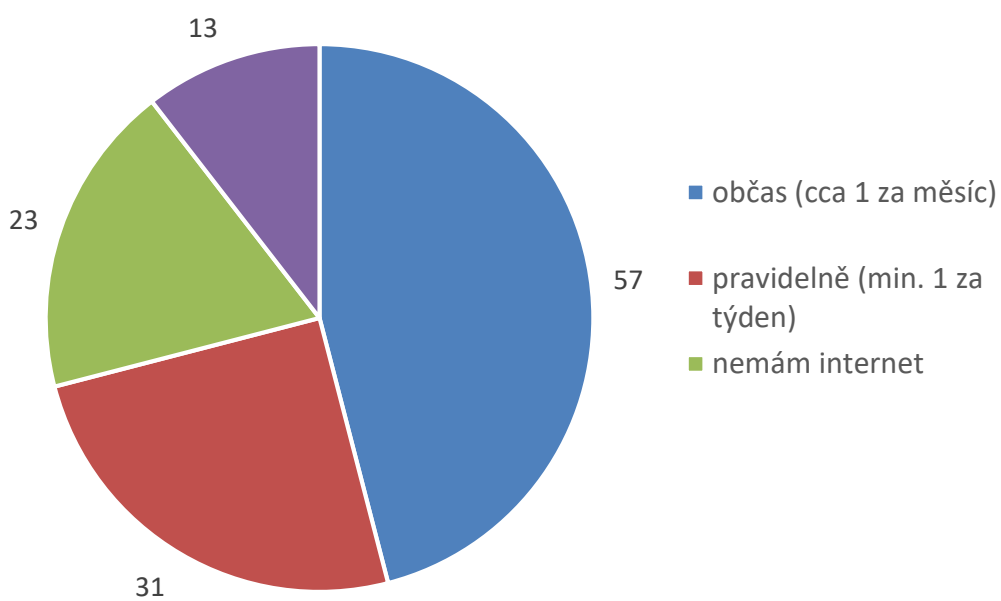
Mezilidské vztahy v obci považujete za...



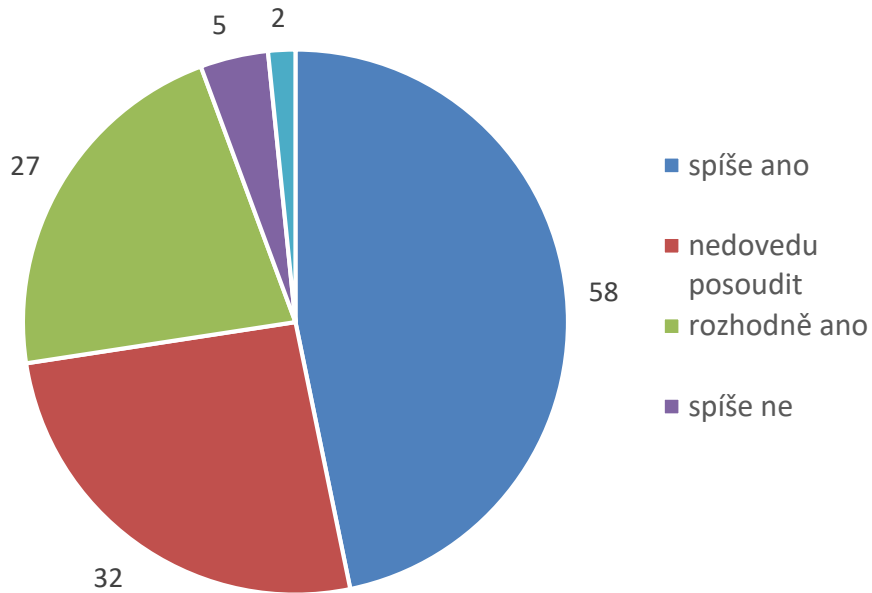
Mají obyvatelé obce dostatek příležitostí ke vzájemným společenským kontaktům?



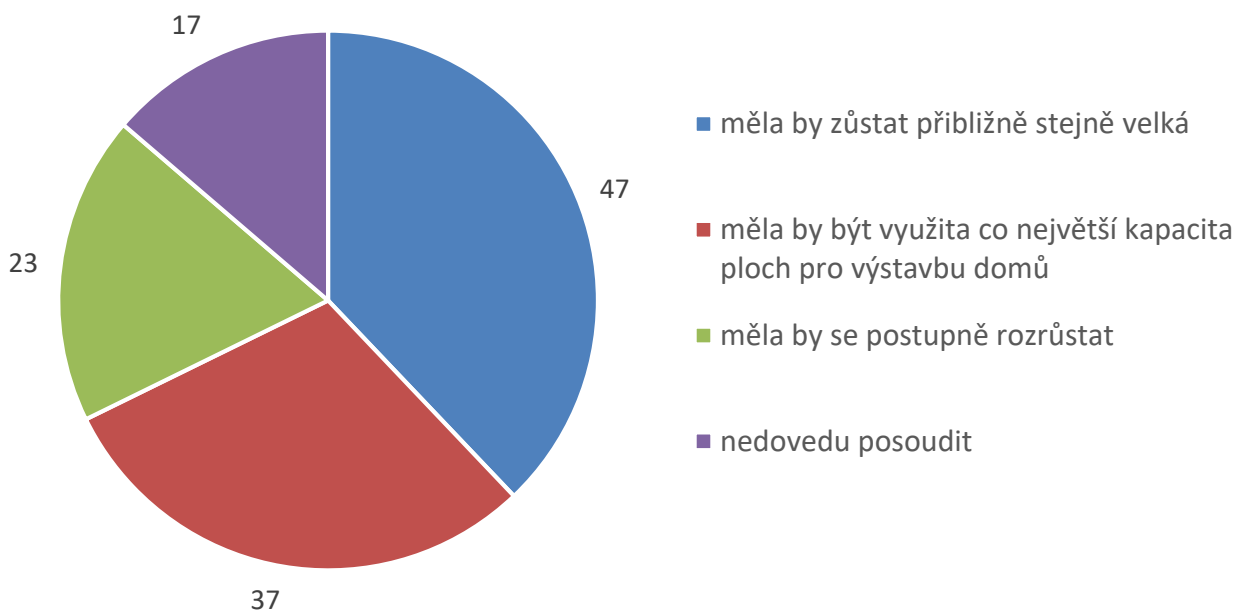
Sledujete informace o dění v obci na webových stránkách?



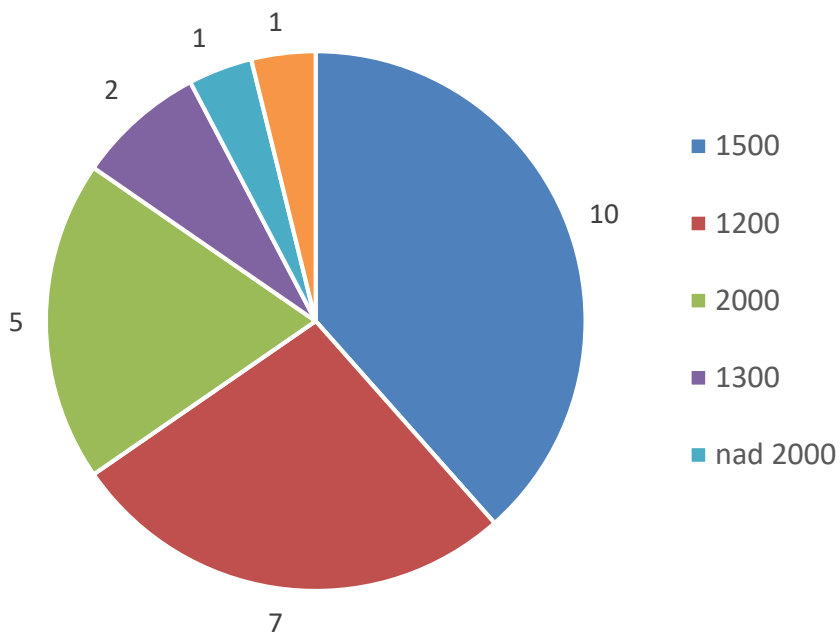
Jste ochoten/ochotna udělat něco pro rozvoj své obce?



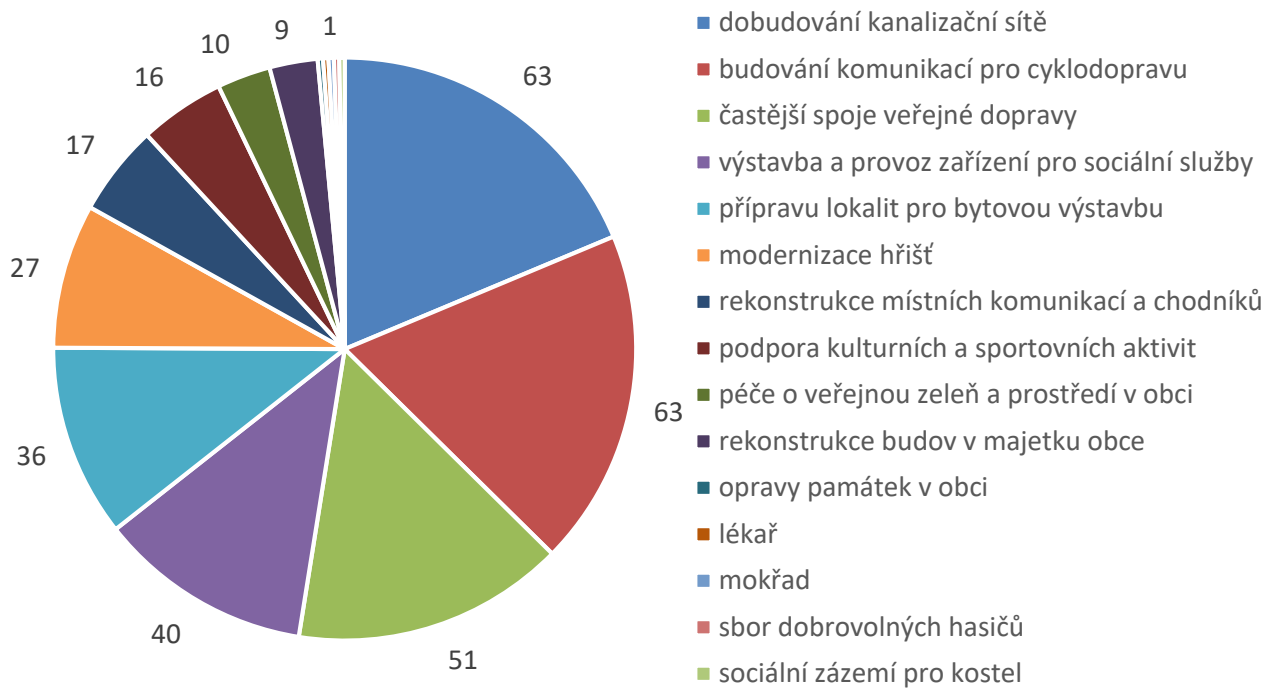
Jak by se měla obec dále rozvíjet?



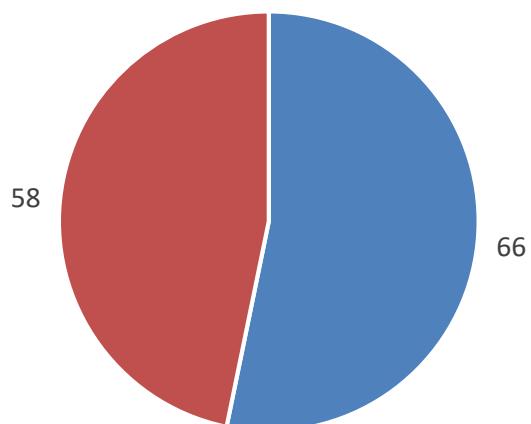
Pokud by se měla obec rozrůstat, do jakého počtu obyvatel?



Na co byste přednostně využili obecní finanční prostředky?

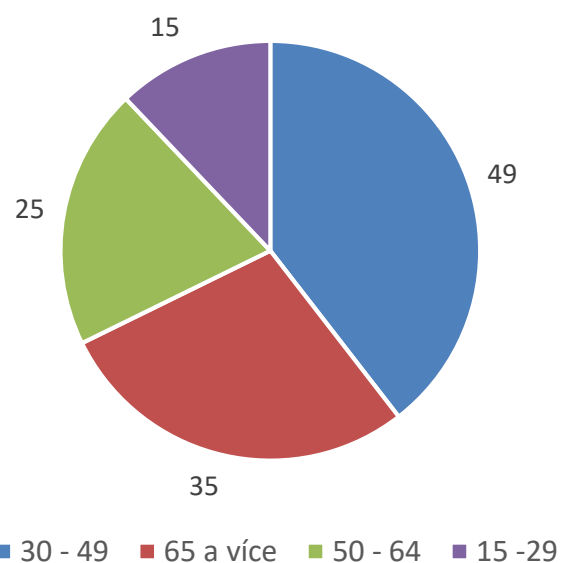


Jste?



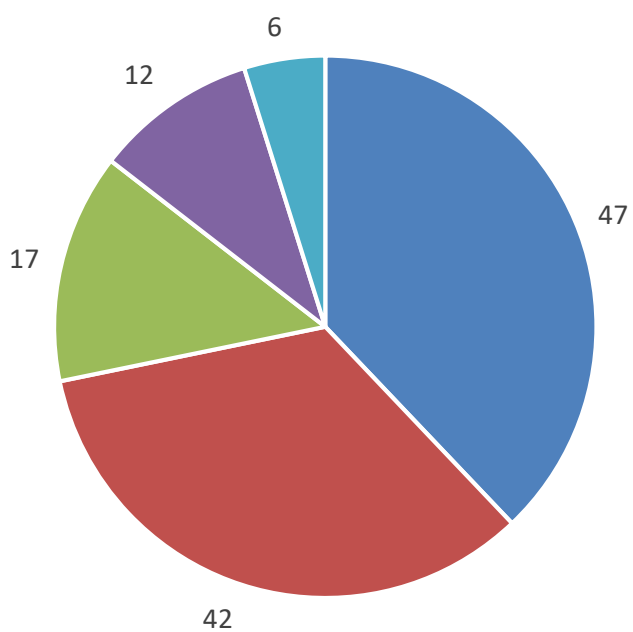
■ žena ■ muž

Váš věk?



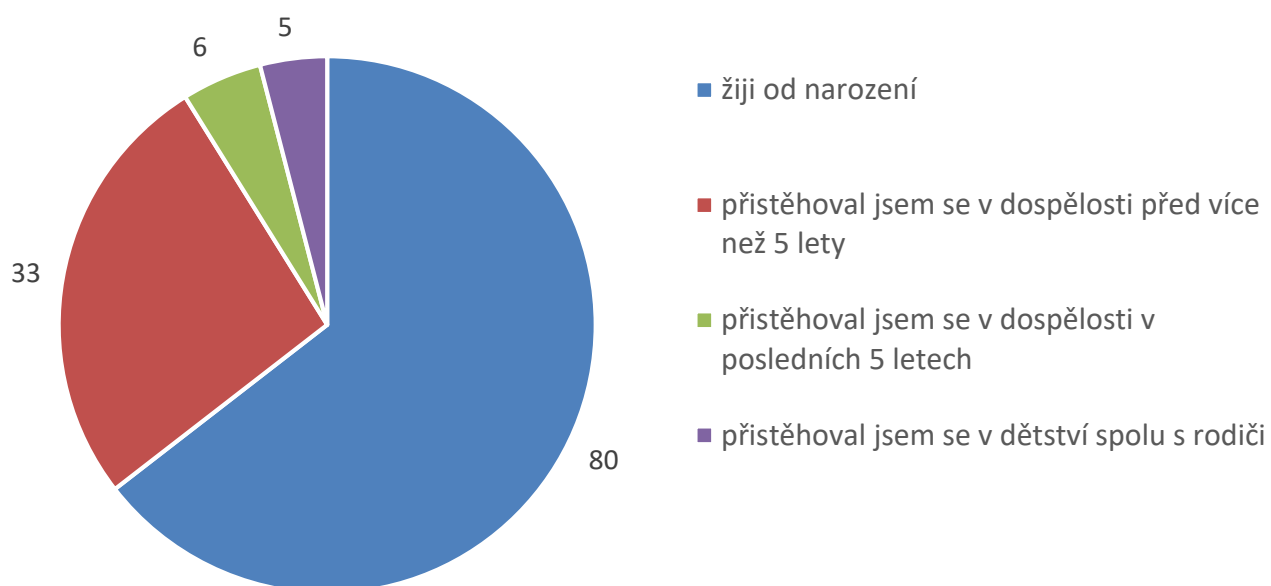
■ 30 - 49 ■ 65 a více ■ 50 - 64 ■ 15 - 29

Vaše vzdělání?

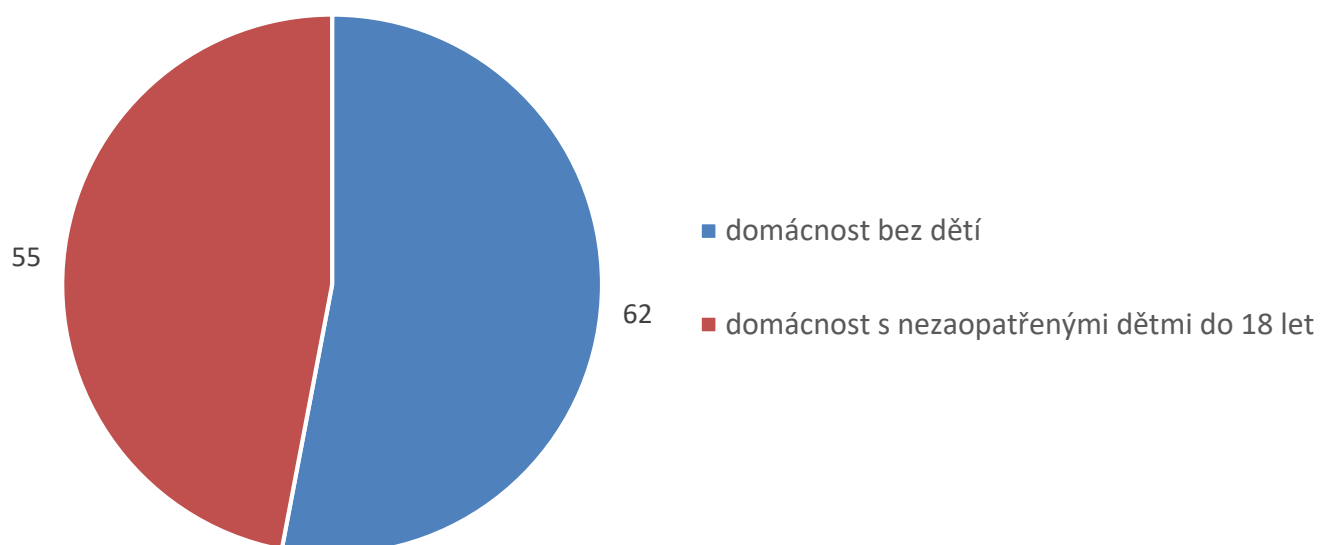


■ střední odborné
■ střední odborné s maturitou
■ vysokoškolské
■ základní
■ vyšší odborné

V obci ...



Typ Vaší domácnosti?



A.2.2. SWOT analýza

SILNÉ STRÁNKY	SLABÉ STRÁNKY
<p>1. Území</p> <ul style="list-style-type: none"> - poloha blízko většího města, atraktivita 	<p>1. Území</p> <ul style="list-style-type: none"> - neaktuální územní plán - nedostatek rozvojových ploch pro bydlení - absence pozemkových úprav – vlastnická roztržitost území - žádné pozemky pro bytovou výstavbu ve vlastnictví obce - chátrající areál bývalého JZD
<p>2. Obyvatelstvo</p> <ul style="list-style-type: none"> - pospolitost - zájem mládeže o kulturu a tradice, aktivita spolků - bezpečnost 	<p>2. Obyvatelstvo</p> <ul style="list-style-type: none"> - klesající počet obyvatel - malá naplněnost kapacit ZŠ, MŠ a školní jídelny
<p>3. Hospodářství</p> <ul style="list-style-type: none"> - 	<p>3. Hospodářství</p> <ul style="list-style-type: none"> - nedostatek ploch pro rozvoj výroby a služeb
<p>4. Infrastruktura</p> <ul style="list-style-type: none"> - všechny sítě technické infrastruktury a ČOV - napojení na I/50 - většina místních komunikací v relativně dobrém stavu - železnice 	<p>4. Infrastruktura</p> <ul style="list-style-type: none"> - špatná autobusová dopravní obslužnost - velká vzdálenost vlakové zastávky do centra obce - intenzivní doprava na I/50 - nevyhovující stav některých komunikací - nedostatek odstavných ploch pro auta - špatné podmínky pro cyklistickou dopravu do Uh. Hradiště
<p>5. Vybavenost</p> <ul style="list-style-type: none"> - kvalitní zázemí kulturního domu - dětská hřiště - sportovně rekreační areál 	<p>5. Vybavenost</p> <ul style="list-style-type: none"> - absence sociálních služeb pro seniory - horší dostupnost služeb praktického lékaře a lékárny - špatný technický stav budovy KD a ZŠ
<p>6. Životní prostředí</p> <ul style="list-style-type: none"> - malebné prostředí kolem rybníků - les v blízkosti obce - fungující systém nakládání s odpady ve spolupráci s Rumpold 	<p>6. Životní prostředí</p> <ul style="list-style-type: none"> - malá kapacita a vybavenost sběrného dvora, - nevhodná topeniště v některých RD, nesprávné topení - složité zavádění opatření na ochranu půdního fondu (absence pozemkových úprav, složitá vlastnická struktura pozemků)
<p>7. Správa obce</p> <ul style="list-style-type: none"> - členství v mikroregionu, SMO, SMS - spolehlivost zaměstnanců obce - minimální zadluženost - dobré vztahy s členy místních spolků 	<p>7. Správa obce</p> <ul style="list-style-type: none"> - neucelená pasportizace majetku - nesystematický management správy majetku - nedostatečná pozitivní komunikace vůči veřejnosti - nedostatečná připravenost obce na využívání dotací

PŘÍLEŽITOSTI	HROZBY
<p>1. Území</p> <ul style="list-style-type: none"> - aktualizace územního plánu (výstavba RD, cyklotrasy) - pozemkové úpravy (ÚSES) 	<p>1. Území</p> <ul style="list-style-type: none"> - nárůst počtu opuštěných domů a jejich zanedbaná údržba - neochota vlastníků zem. půdy k iniciování pozemkových úprav - nárůst počtu sociálně vyloučených obyvatel a drobné kriminality - snížení kvality území nevhodnými stavebními zásahy do krajiny na rozvojových plochách pro bydlení - degradace veřejného prostoru podřizovanému parkování aut
<p>2. Obyvatelstvo</p> <ul style="list-style-type: none"> - nárůst počtu obyvatel v případě zajištění rozvojových ploch pro bydlení - zachování tradičních kulturních a společenských akcí 	<p>2. Obyvatelstvo</p> <ul style="list-style-type: none"> - stárnutí populace - odchod mladé generace do měst - ztráta soudržnosti a pasivity občanské společnosti
<p>3. Hospodářství</p> <ul style="list-style-type: none"> - turistický ruch, společenské a kulturní akce v Amfíku Bukovina - využití státních a strukturálních fondů EU pro rozvoj, intenzivnější spolupráce s družební obcí Kálnica (SVK) – přeshraniční spolupráce 	<p>3. Hospodářství</p> <ul style="list-style-type: none"> - státní systém podpory zemědělské produkce vedoucí k nešetrnému hospodaření s půdou a krajinou - klimatické změny s negativními dopady na stav lesa a krajiny - nezájem o práci v zemědělství, péči o krajinu a udržení jejího tradičního rázu - ztrátovost provozu v Amfíku Bukovina
<p>4. Infrastruktura</p> <ul style="list-style-type: none"> - zhodnocení území po dokončení kanalizace - zpevněná cesta do Vések (dostupnost města na kole) - zvýšení kvality prostředí po rekonstrukci komunikací - provozní úspora po rekonstrukci veřejného osvětlení 	<p>4. Infrastruktura</p> <ul style="list-style-type: none"> - finanční náročnost dobudování kanalizační sítě
<p>5. Vybavenost</p> <ul style="list-style-type: none"> - rekonstrukce školy a rozšíření výuky o 5. třídu - výstavba tělocvičny pro ZŠ, spolky, veřejnost - provozní úspora po revitalizaci kulturního domu (KD) - zvýšení atraktivnosti KD po úpravě jeho okolí - rekonstrukce objektu bývalé slévárny - modernizace sportovišť 	<p>5. Vybavenost</p> <ul style="list-style-type: none"> - rostoucí zákonné technické a hygienické požadavky na vlastnosti budov a zařízení občanské vybavenosti - rostoucí nedostatek lékařů, řemeslníků atd. poskytující služby občanům
<p>6. Životní prostředí</p> <ul style="list-style-type: none"> - vybudování nového sběrného místa - revitalizace zeleně na veřejných prostranstvích 	<p>6. Životní prostředí</p> <ul style="list-style-type: none"> - znečištění ovzduší v důsledku nárůstu automobilové dopravy - znečištění ovzduší v důsledku návratu k nevhodnému spalování tuhých paliv a odpadu v domácích topeništích
<p>7. Správa obce</p> <ul style="list-style-type: none"> - zapojení občanů do údržby obce - zlepšení propagace vlastní práce 	<p>7. Správa obce</p> <ul style="list-style-type: none"> - nejistota dosažení na dotační podporu u investičních akcí, příp. ukončení dotačních podpor ze státního rozpočtu nebo fondů EU - nedostatek schopných pracovních sil pro správu obce

B. NÁVRHOVÁ ČÁST

Strategické cíle vychází ze zásad udržitelného rozvoje, základních představ o stavu a budoucnosti obce a respektují výsledky vyplývající z analytické části tohoto dokumentu. Programové cíle, opatření a aktivity formulují aktuální potřeby s ohledem na reálnou schopnost k jejich dosažení, vycházející z dostupných lidských a finančních zdrojů.

B1. STRATEGICKÁ VIZE

V Popovicích máme na dosah krásnou přírodu a zároveň jsme v těsné blízkosti Uherského Hradiště, kde je dostatečná nabídka služeb, které obec naší velikosti nemůže nabídnout. Spolu s relativním bezpečím a klidem, které díky své neprůjezdnosti Popovice skýtají, se jedná o velký potenciál být atraktivním místem pro bydlení i v budoucnu. Naší vizí je, aby Popovice byly pro své občany plnohodnotnou obcí, která nabídne kvalitní místo pro život všem věkovým skupinám obyvatel a aby jim poskytovala klidné bydlení v čistém a příjemném prostředí. Chceme udržet zájem občanů o kulturní a společenské dění, vést je a podporovat v aktivní účasti na jeho spoluvytváření. Věříme, že zodpovědným a transparentním hospodařením budeme schopni realizovat většinu vytýčených cílů a naši vizi naplnit.

B2. OPATŘENÍ A AKTIVITY

Oblast	Programový cíl	Opatření	Aktivita
1. Území	1.1. Rozvoj bytové výstavby	1.1.1. Aktualizace územního plánu	1.1.1.1. Zpracování požadavků na změnu územního plánu a zadání vypracování jeho aktualizace
		1.1.2. Vytvoření podmínek pro bytovou výstavbu	1.1.1.2. Zasiťování lokality Havale
2. Obyvatelstvo	2.1. Bohatý kulturní, společenský a sportovní život v obci	2.1.1. Podpora spolků	2.1.1.1. Každoroční finanční podpora fotbalového klubu TJ Družstevník
			2.1.1.2. Každoroční finanční podpora SPOT Slunéčko
			2.1.1.3. Každoroční finanční podpora TS Popovjánek
			2.1.1.4. Finanční podpora akcí pořádaných klubem žen
			2.1.1.5. Finanční podpora akcí pořádaných místní knihovnou
2.2. Kvalitní podmínky pro vzdělávání	2.2.1. Podpora kvalitního předškolního a základního vzdělávání	2.1.1.5. Vydání publikace o historii obce	
		2.2.1.1. Každoroční finanční podpora provozu ZŠ a MŠ, podpora sociálního klima ve školském zařízení	
2.3. Spolupráce s partnerskou obcí	2.3.1. Posílení vzájemných vztahů a strategického partnerství s družební obcí Kálnica	2.3.1.1. Aktivní účast občanů a zástupců obce na akcích v rámci partnerství	
3. Hospodářství	3.1. Snížení závislosti příspěvkových organizací na finanční podpoře obce	3.1.1. Zvýšení konkurenceschopnosti Amfíku Bukovina	3.1.1.1. Zvýšení tepelného a akustického komfortu haly v areálu Amfíku Bukovina
			3.1.1.2. Výstavba nového bungalovu pro navýšení ubytovací kapacity v areálu Amfíku Bukovina
4. Infrastruktura	4.1. Kvalitní technická infrastruktura v obci	4.1.1. Odkanalizování obce	4.1.1.1. Nová kanalizace pro spodní řady domů ul. Za Humny a Podolská, v ulici 1. Máje
			4.1.1.2. Součinnost při propojení stoky C a A3
			4.1.1.3. Nová kanalizace pro spodní řadu domů v ul. Osvobození
			4.1.1.4. Nová kanalizace pro spodní řadu domů Na Dědině
		4.1.2. Snížení nákladů za odvádění srážkových vod	4.1.2.1. Retenční nádrž na zachytávání srážkových vod z budovy KD
		4.1.2. Rekonstrukce veřejného osvětlení	4.1.2.1. Celková výměna osvětlení v obci
		4.1.3. Oprava místních komunikací	4.1.3.1. Oprava asfaltové komunikace v ulici za školou a pod horním křížem
			4.1.3.2. Oprava kanalizace a zpevnění povrchu v ulici Nad Vinohrady
			4.1.3.3. Rekonstrukce komunikace v ul. Osvobození
			4.1.3.4. Zpevnění povrchu polní cesty Pod Kameníky směr Vésky
4.1.4. Zvýšení kapacit pro parkování v exponovaných lokalitách	4.1.4.1. Zpevnění plochy pro parkování u horního kříže		
	4.1.4.2. Rozšíření zpevněných ploch pro parkování u kulturního domu		
4.2. Dobrá dopravní obslužnost veřejnou hromadnou dopravou	4.2.1. Zlepšení dopravní obslužnosti obce	4.2.1.1. Prosazení požadavků na rozšíření počtu autobusových linek, resp. jejich časové uspořádání	

5. Vybavenost	5.1. Moderní objekty občanské vybavenosti	5.1.1. Zkvalitnění zařízení předškolního a školního vzdělávání	5.1.1.1. Přestavba objektu bývalé slévárny na mateřskou školu (brownfield)
			5.1.1.2. Snížení energetické náročnosti budovy ZŠ (zateplení, rekuperace)
			5.1.1.3. Půdní vestavba v budově ZŠ
			5.1.1.4. Výstavba školní tělocvičny ve dvoře ZŠ
		5.1.2. Modernizace sportovišť	5.1.2.1. Výměna umělého povrchu multifunkčního hřiště v Amfiku
			5.1.2.2. Rekonstrukce hřiště za KD
		5.1.3. Modernizace kulturního domu	5.1.3.1. Snížení energetické náročnosti budovy kulturního domu
		5.1.4. Výstavba zařízení pro seniory	5.1.4.1. Přestavba budovy MŠ na zařízení pro poskytování sociálních služeb s potenciálem pro jiné využití
6. Životní prostředí	6.1. Zdravé životní prostředí	6.1.1. Odstranění ekologických zátěží	6.1.1.1. Likvidace oplocení v lese v bývalém vojenském objektu
		6.1.2. Údržba krajiny	6.1.2.1. Opravy hrází rybníků
			6.1.2.2. Vybudování vodního biotopu na Olšovci v bývalém vojenském objektu
			6.1.2.3. Zakládání prvků ÚSES, stabilizace polních cest v krajině, protierozní opatření
			6.1.2.4. Obnova veřejné zeleně v obci
		6.1.3. Zlepšení systém likvidace odpadů	6.1.3.1. Vybudování nového sběrného místa v areálu bývalého JZD a rozšíření jeho služeb
7. Správa obce	7.1. Efektivní správa obce	7.1.1. Zlepšení propagace vlastní práce a komunikace s občany	7.1.1.1. Modernizace vzhledu webových stránek a využití elektronických nástrojů pro informování občanů
		7.1.2. Systemizace správy majetku obce	7.1.2.1. Pasportizace majetku obce
			7.1.2.2. Jednotný systém správy majetku obce s využitím nástrojů GIS

B3. PODPORA REALIZACE PROGRAMU

- Program rozvoje obce (PRO) je dostupný na webových stránkách obce, včetně jeho aktualizací. Aktualizace budou prováděny formou dodatků k PRO.
- Jednotlivé aktivity jsou realizovány jednorázově nebo prostřednictvím více projektů podle jejich významu v rámci priorit a návazností. Přehled aktivit a projektů je obsahem akčního plánu (AP), který je navazujícím prováděcím dokumentem zpracovávaným na příslušné rozpočtové období. Akční plán je sestavován a schvalován zastupitelstvem obce.
- Garantem PRO i AP je starosta, který koordinuje všechny činnosti spojené s jejich realizací a odpovídá za ně.
- Sledovat a vyhodnocovat realizaci PRO a AP je úkolem kontrolní komise obce, která předkládá k 31. 12. každoroční monitorovací zprávu o průběhu realizace PRO a AP. Zpráva bude podkladem pro sestavení ročního rozpočtu obce, rozpočtového výhledu a AP na následující období. Monitorovací zpráva zahrnuje zejména vyhodnocení akčního plánu - informace o realizaci dílčích aktivit a projektů, které se podařilo v uplynulém roce realizovat.
- Aktualizace PRO probíhá průběžně na základě jeho revize v rámci monitoringu. Podnětem k aktualizaci PRO mohou být také změny vnějších podmínek nebo potřeba stanovení nových cílů, neměla by jím být změna politické reprezentace obce.
- Základním zdrojem financování aktivit jsou vlastní zdroje obce. Předpokládá se také možnost spolufinancování z veřejných rozpočtů kraje, ministerstev ČR a fondů EU. V průběhu naplňování PRO dojde k upřesnění možností financování jednotlivých aktivit a tyto informace budou obsahem příslušného akčního plánu.